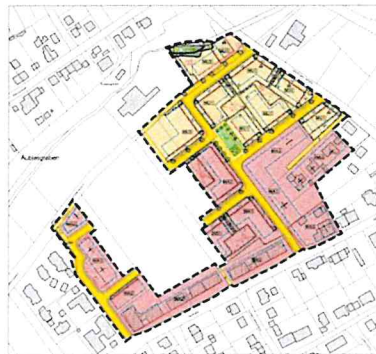


## Textteil

### Bebauungsplan und Örtliche Bauvorschriften in Balingen

# „Urteilen, Teil 1“



- A. - Planungsrechtliche Festsetzungen
- B. - Hinweise
- C. - Örtliche Bauvorschriften

**Stand: 21.09.2021**

INHALTSVERZEICHNIS

<b>A. Planungsrechtliche Festsetzungen</b> .....	<b>3</b>
1. Art der baulichen Nutzung § 9 Abs.1 Nr.1 BauGB.....	3
2. Maß der baulichen Nutzung § 9 Abs.1 Nr.1 BauGB, §§ 16 – 21a BauNVO .....	4
3. Bauweise, überbaubare Grundstücksfläche und Stellung der baulichen Anlage.....	4
4. Nebenanlagen, Garagen und Stellplätze.....	5
5. Verkehrsflächen § 9 Abs.1 Nr.11 BauGB.....	5
6. Flächen für Ver- und Entsorgungsanlagen § 9 Abs.1 Nrn.12, 13 BauGB.....	6
7. Mit Geh-, Fahr- und Leitungsrechten zu belastende Flächen § 9 Abs.1 Nr.21 BauGB.....	6
8. Grünflächen § 9 Abs.1 Nr.15 BauGB.....	6
9. Pflanzgebote und Pflanzbindungen § 9 Abs.1 Nr.25 BauGB .....	7
10. Maßnahmen und Flächen zum Schutz, zur Pflege und zur Entwicklung von Natur und Landschaft § 9 Abs.1 Nr.20 BauGB .....	8
11. Flächen für Gemeinschaftsanlagen § 9 Abs.1 Nr.22 BauGB .....	9
12. Verpflichtung zur Installation von Photovoltaikanlagen (§9 Abs. 1 Nr. 23b BauGB) .....	9
13. Vorkehrungen zum Schutz vor schädlichen Umwelteinwirkungen § 9 Abs.1 Nr.24 BauGB .....	9
14. Kennzeichnungen § 9 Abs.5 BauGB .....	10
15. Nachrichtliche Übernahmen § 9 Abs.6 BauGB .....	10
<b>B. Hinweise</b> .....	<b>11</b>
<b>C. Örtliche Bauvorschriften</b> .....	<b>15</b>
1. Äußere Gestaltung der baulichen Anlagen § 74 Abs.1 Nr.1 LBO .....	15
2. Werbeanlagen § 74 Abs.1 Nr.2 LBO.....	16
3. Gestaltung und Nutzung der unbebauten Flächen § 74 Abs.1 Nr.3 LBO .....	16
4. Freileitungen § 74 Abs.1 Nr.5 LBO.....	17
5. Kenntnissgabeverfahren § 74 Abs.1 Nr.7 LBO .....	17
6. Stellplatzerhöhung § 37 Abs.1 LBO i.V.m. § 74 Abs.2 LBO .....	17
7. Ordnungswidrigkeiten § 75 Abs.3 Nr.2 und Abs.4 LBO.....	17

## A. Planungsrechtliche Festsetzungen

1. **Art der baulichen Nutzung** § 9 Abs.1 Nr.1 BauGB

1.1 **Allgemeines Wohngebiet (WA1 – WA3)** § 4 BauNVO

Zulässig sind:

die in § 4 Abs.2 BauNVO ausgewiesenen Nutzungen.

Ausnahmsweise können zugelassen werden:

Betriebe des Beherbergungsgewerbes, § 4 Abs.3 Nr.1 BauNVO

sonstige nicht störenden Gewerbebetriebe, § 4 Abs.3 Nr.2 BauNVO

Anlagen für Verwaltungen. § 4 Abs.3 Nr.3 BauNVO

Nicht zugelassen werden dürfen:

Gartenbaubetriebe, § 4 Abs.3 Nr.4 i.V.m. § 1 Abs.6 BauNVO

Tankstellen. § 4 Abs.3 Nr.5 i.V.m. § 1 Abs.6 BauNVO

1.2 **Urbanes Gebiet (MU1 – MU3)** § 6a BauNVO

Es wird ein Urbanes Gebiet MU1, MU2 und MU3 nach § 6a BauNVO festgesetzt.

Zulässig sind:

• Wohngebäude, § 6a Abs.2 Nr.1 BauNVO

• Geschäfts- und Bürogebäude § 6a Abs.2 Nr.2 BauNVO

• Schank- und Speisewirtschaften sowie Betriebe des Beherbergungsgewerbes § 6a Abs.2 Nr.3 BauNVO

• sonstige Gewerbebetriebe soweit sie nicht ausgeschlossen bzw. beschränkt sind § 6a Abs.2 Nr.4 BauNVO

• Anlagen für Verwaltungen sowie kirchliche, kulturelle, soziale, gesundheitliche und sportliche Zwecke § 6a Abs.2 Nr.5 BauNVO

Nicht zugelassen werden dürfen:

• Vergnügungsstätten aller Art § 6a Abs.3 Nr.1 i.V.m. § 1 Abs.6 BauNVO

• Tankstellen § 6a Abs.3 Nr.2 i.V.m. § 1 Abs.6 BauNVO

• Werbeanlagen als eigenständige Hauptnutzung (Fremdwerbung) § 6a Abs.2 Nr.4 BauNVO i.V.m. § 1 Abs.9 i.V.m. § 1 Abs.5 BauNVO

• Einzelhandelsbetriebe soweit sie nicht ausnahmsweise zulässig sind § 6a Abs.2 Nr.3 i.V.m. § 1 Abs.5 BauNVO

Ausnahmsweise zugelassen werden dürfen:

• Einzelhandelsbetriebe und Handelsbetriebe der Nahversorgung (Güter und Dienstleistungen des kurzfristigen (täglichen) Bedarfs)

§ 1 Abs. 5, 8 und 9 BauNVO i.V.m. § 6a Abs. 2 Nr. 4 BauNVO

Aufschiebend bedingte Festsetzung im MU2: § 9 Abs.2 Nr.2 BauGB

Im MU2 sind Wohngebäude gemäß § 6a Abs.2 Nr.1 BauNVO erst dann zulässig, wenn die Richtwerte der TA-Luft an den jeweiligen Baufenstern eingehalten werden. Die Prüfung erfolgt im Rahmen des Baugenehmigungsverfahrens. Maßgebend ist die Fassung der TA-Luft zum Zeitpunkt der Rechtskraft des Bebauungsplanes.

## ANLAGE 2 und 3 zur Satzung "Urteilen, Teil 1"

### Aufschiebend bedingte Festsetzung im MU3:

§ 9 Abs.2 Nr.2 BauGB

Im MU3 sind Wohngebäude gemäß § 6a Abs.2 Nr.1 BauNVO erst dann zulässig, wenn die Richtwerte der TA-Lärm an den jeweiligen Baufenstern eingehalten werden. Die Prüfung erfolgt im Rahmen des Baugenehmigungsverfahrens. Maßgebend ist die Fassung der TA-Lärm zum Zeitpunkt der Rechtskraft des Bebauungsplanes.

- 2. Maß der baulichen Nutzung** § 9 Abs.1 Nr.1 BauGB, §§ 16 – 21a BauNVO
- 2.1 Grundflächenzahl (GRZ)** § 19 BauNVO  
Die Grundflächenzahl wird entsprechend den Einschrieben in der Planzeichnung festgesetzt.
- 2.2 Geschossflächenzahl (GFZ), Dezimalzahl im Kreis** § 20 BauNVO  
Es gelten die in der Planzeichnung eingetragenen Geschossflächenzahlen. Bei der Berechnung der Geschossflächen sind die Grundflächen von Aufenthaltsräumen in Nichtvollgeschossen einschließlich deren Zugänge jeweils mit Umfassungswänden anzurechnen. § 20 Abs. 2 und 3 BauNVO
- 2.3 Zahl der Vollgeschosse** § 20 BauNVO  
Die Zahl der Vollgeschosse wird entsprechend den Einschrieben in der Planzeichnung als Höchstgrenze festgesetzt. § 20 Abs. 1 BauNVO
- 2.4 Erdgeschossfußbodenhöhe (EFH)** § 9 Abs.1 i.V.m. § 9 Abs.3 BauGB u. § 18 BauNVO  
Die Erdgeschossfußbodenhöhe (EFH) darf maximal 0,30 m über dem höchsten Punkt des mit dem Hauptgebäude überbauten Geländes liegen oder kann bis maximal auf die Höhe der Straßenachse – gemessen von der Gebäudemitte senkrecht zur Straßenachse – zugelassen werden.  
Maßgeblich ist der nach den Erschließungsarbeiten hergestellte Geländeverlauf.  
Bei Doppelhäusern und Hausgruppen ist die EFH je Hauseinheit gesondert zu ermitteln und einzuhalten.  
Die maßgebliche Höhe der EFH ist die Oberkante des Rohfußbodens.
- 2.5 Höhe der baulichen Anlagen** § 16, § 18, § 20 BauNVO  
Die maximalen Gebäudehöhen GH1 und GH2 dürfen das in der Planzeichnung enthaltene Maß nicht überschreiten.  
Maximale Gebäudehöhe 1 (GH1)  
Die maximale Gebäudehöhe 1 (GH1) ist: bei Satteldächern das Maß zwischen der Erdgeschoss-fußbodenhöhe und dem Schnittpunkt der senkrechten, traufseitigen Außenwand mit der Dachhaut; bei Flachdächern das Maß zwischen der Erdgeschossfußbodenhöhe und der Oberkante Rohfußboden des Dachgeschosses.  
Maximale Gebäudehöhe 2 (GH2)  
Die maximale Gebäudehöhe 2 (GH2) ist das Maß zwischen der Erdgeschossfußbodenhöhe und dem höchsten Punkt der baulichen Anlage (Dachfirst bzw. Oberkante Attika).
- 2.6 Haustypen im WA3**  
Innerhalb des Baugebietes sind unterschiedliche Haustypen festgesetzt. Siehe hierzu unter den Örtlichen Bauvorschriften Ziff. 1.1.
- 3. Bauweise, überbaubare Grundstücksfläche und Stellung der baulichen Anlage** § 9 Abs.1 Nr.2 BauGB, §§ 22 und 23 BauNVO
- 3.1 Bauweise** § 22 BauNVO  
Die Bauweise ist durch Planeintrag in der Nutzungsschablone festgelegt als:

## ANLAGE 2 und 3 zur Satzung "Urteilen, Teil 1"

- o offene Bauweise
- ED offene Bauweise. Es sind nur Einzel- und Doppelhäuser zulässig.

**3.2 Baulinien und Baugrenzen** § 23 BauNVO  
Die überbaubaren Grundstücksflächen werden entsprechend den Eintragungen in der Planzeichnung durch Baulinien und Baugrenzen festgesetzt.

**3.3 Stellung baulicher Anlagen** § 9 Abs.1 Nr.2 BauGB  
Die in der Planzeichnung eingetragenen Gebäudehaupt- bzw. Firstrichtungen sind zwingend einzuhalten. Zum Zwecke einer Optimierung bei der Energiegewinnung mittels Solaranlagen können hiervon abweichende Gebäudehaupt- bzw. Firstrichtungen zugelassen werden.

**4. Nebenanlagen, Garagen und Stellplätze**  
§ 9 Abs.1 Nr.1, 2, 4 BauGB, §§ 12, 14 BauNVO, § 23 Abs.5 BauNVO

**4.1 Nebenanlagen** § 23 Abs. 5 BauNVO  
Nebenanlagen nach § 14 BauNVO, sofern sie keine Gebäude sind, sind allgemein zulässig.  
Nebenanlagen als Gebäude können, mit Ausnahme der Vorgartenfläche (Fläche zwischen öffentlicher Verkehrsfläche und der überbaubaren Grundstücksfläche), bis zu einer Größe von max. 25 m<sup>3</sup> umbauten Raum zugelassen werden.  
Innerhalb der Pflanzgebotsflächen Pfg1 sind neben Hauszugängen mit ihren zugehörigen Wegen und Rampenanlagen keine Nebenanlagen zulässig.

**4.2 Garagen und überdachte Stellplätze, Tiefgaragen** § 23 Abs.5 BauNVO  
Garagen und überdachte Stellplätze sind innerhalb der überbaubaren Grundstücksflächen allgemein zulässig. Zusätzlich sind sie auf den dafür festgesetzten Flächen „Ga“ zulässig.  
Tiefgaragen (inkl. deren überdachten bzw. eingehausten Rampenanlagen, Stützmauern) sind auch außerhalb der überbaubaren Grundstücksflächen zulässig. Der nicht überbaute Teil der Tiefgarage ist mit min. 0,6 m Erdüberdeckung herzustellen.

**4.3 offene Stellplätze** § 23 Abs.5 BauNVO  
Offene, nicht überdeckte Stellplätze nach § 12 BauNVO sind allgemein zulässig. Innerhalb der flächigen Pflanzgebotsfläche Pfg 1 sind keine Stellplätze zulässig. Innerhalb der Pflanzgebotsfläche Pfg2 sind Stellplätze auf max. 50% der Fläche zulässig.  
Wege, Stellplätze, Zufahrten und Hofflächen auf Baugrundstücken sind wasserdurchlässig herzustellen (z.B. Rasengitter, Rasen- oder Fugenpflaster, wassergebundene Decke). Die Durchlässigkeit des Schichtaufbaus ist sicherzustellen.  
Textteil Ziff. 9.2, 9.3 und 9.4 zu Pflanzgeboten ist zu beachten.

**5. Verkehrsflächen** § 9 Abs.1 Nr.11 BauGB

**5.1 Flächen für Aufschüttungen, Abgrabungen und Stützmauern soweit sie zur Herstellung des Straßenbaukörpers erforderlich sind** § 9 Abs.1 Nr.26 BauGB  
Hinterbeton für die Randbefestigungen der Straßen- und Fußgängerbereiche sowie bei den Straßenbaumaßnahmen entstehende Böschungen, Aufschüttungen, Abgrabungen und Stützmauern der geplanten Erschließungsanlagen sind auf den Grundstücken zu dulden. Diese können durch Geländeanpassungen auf den Anliegergrundstücken wieder entfallen.

**5.2 Straßenverkehrsflächen** § 9 Abs.1 Nr.11 BauGB  
Die Straßenverkehrsflächen mit begleitenden Fußwegen und Sicherheitsstreifen sind entsprechend den Eintragungen in der Planzeichnung festgesetzt.

**5.3 Verkehrsflächen besonderer Zweckbestimmung**

§ 9 Abs.1 Nr.11 BauGB

Die Verkehrsflächen mit besonderer Zweckbestimmung V1 – Verkehrsberuhigter Bereich (Wohnweg) und die Verkehrsflächen mit besonderer Zweckbestimmung V2 – Quartiersplatz sind entsprechend den Eintragungen in der Planzeichnung festgesetzt.

Die Verkehrsflächen mit besonderer Zweckbestimmung F - Fußweg, F+R - Fuß- und Radweg sowie F+R+Lw - Fuß-Rad- und Landwirtschaftlicher Weg sind entsprechend den Eintragungen in der Planzeichnung festgesetzt.

**5.4 Straßenverkehrsgrünflächen**

§ 9 Abs.1 Nr.11 BauGB

Die Straßenverkehrsgrünflächen sind Bestandteil der Verkehrsflächen.

**6. Flächen für Ver- und Entsorgungsanlagen**

§ 9 Abs.1 Nrn.12, 13 BauGB

**6.1 Versorgungsleitungen, Verteileranlagen**

§ 9 Abs.1 Nr.13 BauGB

Die Gemeinde ist gem. § 126 Abs.1 BauGB berechtigt, auf den Anliegergrundstücken Straßenbeleuchtungsmasten, Verteilerkästen von Fernmelde- und Stromversorgungsanlagen hinter der Gehweghinterkante bzw. Straßenbegrenzungslinie zu erstellen bzw. erstellen zu lassen.

**7. Mit Geh-, Fahr- und Leitungsrechten zu belastende Flächen**

§ 9 Abs.1 Nr.21 BauGB

**Lr** Mit Leitungsrechten zu belastende Fläche zugunsten der Stadt Balingen bestehend in dem Recht auf Einlegen, Unterhalten und Erneuern für einen geplanten Regenwasserkanal und Schachtbauwerk.

Die Fläche ist von Bebauungen und Bepflanzungen mit Bäumen und Sträuchern freizuhalten. Die jederzeitige Zugänglichkeit (Überfahrten, Unterhaltungsmaßnahmen) muss hergestellt werden.

**Gr** Mit Gehrechten zu belastende Flächen zugunsten der jeweilig angrenzenden Anlieger des MU.

**GFLr** Mit Geh- und Fahrrechten zu belastende Fläche zugunsten der Anlieger der angrenzenden Grundstücke.

Mit Leitungsrechten zu belastende Fläche zugunsten der Stadt Balingen bestehend in dem Recht auf Einlegen, Unterhalten und Erneuern für geplante Ver- und Versorgungsleitungen.

Die Fläche ist von Bebauungen und Bepflanzungen mit Bäumen und Sträuchern freizuhalten. Die jederzeitige Zugänglichkeit (Überfahrten, Unterhaltungsmaßnahmen) muss hergestellt werden.

**8. Grünflächen**

§ 9 Abs.1 Nr.15 BauGB

**8.1 Öffentliche Grünfläche ÖG1 – Grünanlage Quartiersplatz**

§ 9 Abs.1 Nr.15 BauGB

Die im Bebauungsplan ausgewiesenen öffentlichen Grünanlagen ÖG1 als Bestandteil des Quartiersplatzes sind als Aufenthaltsbereich grüngestalterisch anzulegen, zu bepflanzen und dauerhaft zu unterhalten. Ebenso ist die Anlage, Errichtung und Benutzung von Spielflächen und Spielgeräten für alle Altersgruppen zulässig.

**8.2 Öffentliche Grünfläche ÖG2 - Randeingrünung**

§ 9 Abs.1 Nr.15 BauGB

Die öffentliche Grünfläche ÖG2 - Randeingrünung ist entsprechend den Eintragungen in der Planzeichnung festgesetzt.

Textteil Ziff. 9.5 Pflanzgebot öffentliche Grünfläche ÖG2 - Randeingrünung ist zu beachten.

## ANLAGE 2 und 3 zur Satzung "Urteilen, Teil 1"

- 8.3 private Grünfläche PG - Gewässerrandstreifen** § 9 Abs.1 Nr.15 BauGB  
Die private Grünfläche PG - Gewässerrandstreifen ist entsprechend den Eintragungen in der Planzeichnung festgesetzt.

**9. Pflanzgebote und Pflanzbindungen** § 9 Abs.1 Nr.25 BauGB

**9.1 allgemeines Pflanzgebot – nicht überbaute Grundstücksflächen** § 9 Abs.1 Nr.25a BauGB

Je 150 qm der nicht überbauten und nicht befestigten Grundstücksflächen sind mit mindestens 1 hochstämmigen, heimischen und standortgerechten Laub- oder Obstbaum sowie 2 heimischen und standortgerechten Sträuchern einzeln oder in Gruppen zu pflanzen. Die übrigen Flächen sind gärtnerisch anzulegen.

Die Gehölze sind dauerhaft zu pflegen und zu erhalten. Bei Ausfall sind diese spätestens in der darauffolgenden Pflanzperiode gleichwertig zu ersetzen.

Großflächig mit Steinen (lose, flächenhafte Stein-/ Kies-/ Split- und Schottergärten oder -schüttungen) bedeckte Flächen, auf denen hauptsächlich Steine zur Gestaltung verwendet werden und Pflanzen nicht oder nur in geringer Zahl vorkommen (Schottergärten) sind im Bereich dieser Freiflächen (unbebaute Flächen) nicht zulässig. Dies ist regelmäßig der Fall, wenn mit der Bepflanzung ein Deckungsgrad von weniger als 70% erreicht wird. Es wird entsprechend auf das NatSchG § 21a Gartenanlagen verwiesen.

**9.2 flächige Pflanzgebote Pfg1 und Pfg2– private Vorzonen, Vorgärten**

§ 9 Abs.1 Nr.25a BauGB i.V.m. § 23 Abs.5 BauNVO

**Pfg1** Mindestens 70% der Vorgartenflächen sind zu begrünen und gärtnerisch als Rasen-, Wiesen- und/ oder Staudenflächen anzulegen und dauerhaft zu erhalten. Neben notwendigen Hauszugängen mit ihren Wegen sind innerhalb dieser Fläche keine weiteren Nebenanlagen zulässig. Die Fläche darf nicht überfahren werden.

**Pfg2** Mindestens 40% der Vorgartenflächen sind zu begrünen und gärtnerisch als Rasen-, Wiesen- und/ oder Staudenflächen anzulegen und dauerhaft zu erhalten.

Textteil Ziff. 4.3 offene Stellplätze ist zu beachten.

**9.3 Einzelpflanzgebot – Straßenbäume, Bäume in Vorzonen** § 9 Abs.1 Nr.25a BauGB

An den im Plan gekennzeichneten Stellen sind hochstämmige Laubbäume mit einem Stammumfang von mindestens 16-18 cm (16/18) anzupflanzen, entsprechend Pflanzliste 2 (Pflanzlisten siehe Ziff. 0). Die Anzahl der Bäume ist einzuhalten. Die Pflanzstandorte können von der Plandarstellung entsprechend der Erschließungsplanung und der an den Bebauungsplan sich anfügenden Freianlagenplanung um bis zu 5,0 m abweichen.

Entlang zusammenhängender Verkehrsflächen sind einheitliche Baumarten zu verwenden.

Die Gehölze sind dauerhaft zu pflegen und zu erhalten. Bei Ausfall sind diese spätestens in der darauffolgenden Pflanzperiode gleichwertig zu ersetzen.

Die im Rahmen des Pflanzgebotes zum Anpflanzen von Einzelbäumen auf dem Grundstück zu pflanzenden Bäume werden auf die unter Ziff. 9.1 zu pflanzende Mindestzahl an Bäumen angerechnet.

**9.4 Pflanzgebot - offene, private Stellplatzanlagen** § 9 Abs.1 Nr.25a BauGB

Bei offenen, privaten Stellplatzanlagen ist pro 4 angefangene Stellplätze 1 hochstämmiger, standortgerechter Laubbaum anzupflanzen.

Die Gehölze sind dauerhaft zu pflegen und zu erhalten. Bei Ausfall sind diese spätestens in der darauffolgenden Pflanzperiode gleichwertig zu ersetzen.

**9.5 Pflanzgebot Pfg3– öffentliche Grünfläche ÖG2 Randeingrünung** § 9 Abs.1 Nr.25a BauGB

Innerhalb der im Plan gekennzeichneten öffentlichen Grünfläche ÖG2 - Randeingrünung ist eine durchgängige (nicht unterbrochene), geschlossene Feldgehölzhecke aus einheimischen, standortgerechten Gehölzen anzulegen. Ein Überfahren oder Übertreten (Durchbrechen) der Fläche ist unzulässig.

Maximaler Pflanzabstand zwischen den einzelnen Heckenpflanzen 1,0 m bis maximal 1,5 m. Die Feldgehölzhecke ist auf einer Breite von 1,5 m zu halten. In der Höhe kann die Feldgehölzhecke frei wachsen. Pflanzqualität entsprechend Pflanzliste 3 (Pflanzliste siehe Ziff. 0).

Die Gehölze sind dauerhaft zu pflegen und zu erhalten. Bei Ausfall sind diese spätestens in der darauffolgenden Pflanzperiode gleichwertig zu ersetzen.

**9.6 Einzelpflanzgebot – Bäume Quartiersplatz** § 9 Abs.1 Nr.25a BauGB

An den im Plan gekennzeichneten Stellen sind hochstämmige Laubbäume anzupflanzen. Die Anzahl der Bäume ist einzuhalten. Die Pflanzstandorte können von festgesetzten Standort um bis zu 5,0 m abweichen.

Die Gehölze sind dauerhaft zu pflegen und zu erhalten. Bei Ausfall sind diese spätestens in der darauffolgenden Pflanzperiode gleichwertig zu ersetzen.

**9.7 Pflanzbindung Pfb1 – Gewässerrandstreifen im Innenbereich**

§ 9 Abs.1 Nr.25b BauGB, § 38 WHG, § 29 WG

Für die im Plan gekennzeichneten Flächen zum Gewässerrandstreifen gilt:

Die gewässerbegleitenden Gehölzbestände sowie mögliche vorgelagerte Hochstaudenfluren sind dauerhaft zu erhalten. Während der Bauphase ist der Gewässerrandstreifen zusätzlich durch geeignete Maßnahmen entsprechend DIN 18920 bzw. RAS-LP4 gegen Beschädigung oder Verlust zu schützen.

Ein flächiges Abschneiden oder auf den Stock setzen ist verboten. Zulässig sind Pflegeschnitte zur Beseitigung des Zuwachses der Pflanzen oder zur Gesunderhaltung der Gehölze.

Der besondere Artenschutz (z.B. Vögel, Fledermäuse) ist zu beachten.

**10. Maßnahmen und Flächen zum Schutz, zur Pflege und zur Entwicklung von Natur und Landschaft** § 9 Abs.1 Nr.20 BauGB

**10.1 Dachbegrünung**

Die Dachflächen von Flach- und Pultdächern sowie geneigten Dächern bis 18° mit einer Größe von mehr als 12 m<sup>2</sup> sind zu begrünen.

Die Begrünung ist mit einer Substratstärke von mindestens 8 cm auszuführen. Die Funktion der Dachbegrünung ist dauerhaft zu gewährleisten.

Die Verpflichtung zur Dachbegrünung besteht unabhängig von auf dem Dach aufgestellten Solaranlagen. Solaranlagen dürfen die Funktion der Dachbegrünung nicht einschränken; es sind entsprechende Kombi-Systeme einzusetzen.

Siehe auch Örtliche Bauvorschriften Ziff. I. 1.2 letzter Absatz.

**10.2 Dachflächenentwässerung und Entwässerung der unbebauten Grundstücksflächen**

Das auf den Dachflächen anfallende Regenwasser neu errichteter Gebäude auf Grundstücken, die an eine Regenwasserableitung abgeschlossen sind, ist getrennt zu sammeln und auf den jeweiligen Grundstücken dem im Straßenraum zu verlegenden Regenwasserkanälen zuzuführen.

Die Ableitung auf den privaten Grundstücken ist von den jeweiligen Eigentümern in ausreichender Dimensionierung herzustellen. Sie kann über wasserdurchlässige Gräben und Mulden oder in befestigter Bauweise, z.B. Rinnen mittels Naturstein, erfolgen. Ihre Ausführung muss, mit Ausnahme unmittelbar am Gebäude sowie im Bereich der Zufahrten und Terrassen, stets in wasserdurchlässiger Weise erfolgen.

Werden Zisternen zur Regenwassernutzung eingebaut, so ist deren Überlauf in die Regenwasserkanäle einzuleiten. Eine zusätzliche Nutzung des Regenwassers über Zisternen ist wünschenswert.

Die Dachentwässerung ist in den Bauplänen darzustellen.



**ANLAGE 2 und 3 zur Satzung "Urteilen, Teil 1"**

**11. Flächen für Gemeinschaftsanlagen** § 9 Abs.1 Nr.22 BauGB

Die im Plan mit G<sub>SpAufent</sub> gekennzeichneten Flächen sind als Gemeinschaftsanlage Kinderspielplatz und Aufenthaltsflächen für die jeweiligen zugewiesenen Baugrundstücke festgesetzt. Innerhalb dieser Fläche sind die gem. § 9 der Landesbauordnung zu erstellenden Kinderspielplätze sowie gemeinschaftlich nutzbare Aufenthaltsflächen für die Bewohner sowie dort Arbeitende zu errichten. Die ungehinderte Zugänglichkeit für alle Anlieger/ Angrenzer zu diesen Flächen ist sicherzustellen.

- G<sub>SpAufent.1</sub> Die (festgesetzte) Fläche für Gemeinschaftsanlagen ist den Grundstücken auf der Teilfläche des allgemeinen Wohngebietes WA1 zugeordnet.
- G<sub>SpAufent.2</sub> Die (festgesetzte) Fläche für Gemeinschaftsanlagen ist den Grundstücken auf der Fläche des allgemeinen Wohngebietes WA2 zugeordnet.
- G<sub>SpAufent.3</sub> Die (festgesetzte) Fläche für Gemeinschaftsanlagen ist den Grundstücken auf der Teilfläche des Urbanen Gebietes MU1 mit den Kennnummern 1, 2, 3 und 4 zugeordnet
- G<sub>SpAufent.4</sub> Die (festgesetzte) Fläche für Gemeinschaftsanlagen ist den Grundstücken auf der Teilfläche des Urbanen Gebietes MU1 mit den Kennnummern 3, 4 und 5 zugeordnet

**12. Verpflichtung zur Installation von Photovoltaikanlagen** (§9 Abs. 1 Nr. 23b BauGB)

Auf Flachdächern errichteter Hauptgebäude, sind auf mindestens 30% der Dachfläche Photovoltaikanlagen zu errichten. Die Festsetzung zur Dachbegrünung nach Ziff. 10.1 ist unabhängig hiervon einzuhalten.

**13. Vorkehrungen zum Schutz vor schädlichen Umwelteinwirkungen** § 9 Abs.1 Nr.24 BauGB

Passiver Lärmschutz - Verkehrslärm

Bei den in der Planzeichnung mit L gekennzeichneten Baufenstern entlang der Geislinger Straße sind zum Schutz der Wohn-, Schlaf- und Aufenthaltsräume vor unzumutbaren Lärmbeeinträchtigungen durch den Verkehrslärm, passive Schallschutzmaßnahmen entsprechend DIN 4109 - Schallschutz im Hochbau – vorzusehen.

Bei der Errichtung und Änderung von Gebäuden unmittelbar an der Geislinger Straße sind in den nicht nur vorübergehend zum Aufenthalt von Menschen vorgesehen Räumen die Anforderungen an das resultierende Schalldämm-Maß entsprechend dem Lärmpegelbereich III nach Tabelle 7 der DIN 4109 zu erfüllen (Nachweis des Schallschutzes gegen Außenlärm).

Nach der Tabelle 7 der DIN 4109 sind folgende Anforderungen an das erforderliche Schalldämm-Maß des jeweiligen Außenbauteils (erf. R'<sub>w,res</sub>) nachzuweisen:

Raumart	erf. R' <sub>w,res</sub> des Außenbauteils
	LPB III
Aufenthaltsräume in Wohnungen, Übernachtungs- räume in Beherbergungsstätten, Unterrichtsräume u. ä.	35 dB
Büroräume und ähnliches	30 dB

An Außenbauteile von Räumen, bei denen der eindringende Außenlärm aufgrund der in den Räumen ausgeübten Tätigkeiten nur einen untergeordneten Beitrag zum Innenraumpegel leistet, werden keine Anforderungen gestellt.

Die oben genannten Anforderungen sind in Abhängigkeit vom Verhältnis der gesamten Außenfläche zur Grundfläche gemäß DIN 4109 zu korrigieren.

## ANLAGE 2 und 3 zur Satzung "Urteilen, Teil 1"

An der Randbebauung der Geislinger Straße ist für schutzbedürftige, zur Geislinger Straße orientierte Räume der Einbau von schalldämmenden, fensterunabhängigen Lüftungseinrichtungen oder der Einsatz von kontrollierten Belüftungen mit Wärmerückgewinnung vorzusehen.

Zum Schutz der Wohn-, Schlaf- und Aufenthaltsräume vor Lärmbeeinträchtigungen durch den Straßenverkehr sind die technischen Baubestimmungen (VwVTB) nach der DIN 4109-1: 2016-07 sowie die DIN 4109-2: 2016-07 zu beachten (vgl. A5 der VwVTB). Es gilt die jeweils technische Baubestimmung in der im Zeitpunkt der Genehmigung gültigen Fassung.

Maßgeblich ist die schalltechnische Untersuchung des Ingenieurbüros ISIS Ingenieurbüro für Schallimmissionsschutz, Riedlingen. Das Gutachten liegt als Bericht mit Stand vom August 2021 vor.

Der Nachweis der Einhaltung der schalltechnischen Anforderungen nach DIN 4109 – Schallschutz im Hochbau – ist im Baugenehmigungsverfahren bzw. Kenntnisgabeverfahren nachzuweisen.

Hinweis: Die DIN 4109 „Schallschutz im Hochbau“ kann bei der Stadt Balingen bei der Stelle eingesehen werden, bei der gem. § 10 (3) Satz 3 BauGB der Bebauungsplan von jedermann eingesehen werden kann.

### **14. Kennzeichnungen** § 9 Abs.5 BauGB

#### **14.1 Altlastenverdachtsflächen im Bereich des Talgrabens** § 9 Abs.5 Nr.3 BauGB

Innerhalb der gekennzeichneten Flächen liegen Altlastenverdachtsfälle für die folgenden vier Bereiche vor:

1. Alter städtischer Müllplatz - Stammbblatt Flächen-Nr. 03258
2. Bau- und Transportunternehmen Bossert - Stammbblatt Flächen-Nr. 03421
3. Spedition mit Tankanlage Braun – Stammbblatt Flächen-Nr. 03493

Art, Lage und Umfang der Verunreinigungen sind in der Begründung zum Bebauungsplan (unter Ziff. 9) dargelegt.

### **15. Nachrichtliche Übernahmen** § 9 Abs.6 BauGB

#### **15.1 Wasserflächen**

Die Wasserflächen des Talgrabens, Gewässer II. Ordnung (Gewässer-ID: 2.115) sind entsprechend den Eintragungen in der Planzeichnung nachrichtlich übernommen.

#### **15.2 Flächen für die Wasserwirtschaft – Gewässerrandstreifen im Innenbereich**

Innerhalb der Flächen für die Wasserwirtschaft mit der Zweckbestimmung Gewässerrandstreifen entlang des Talgrabens dürfen weder höhenmäßige Geländeänderungen vorgenommen werden, noch bauliche oder sonstige Anlagen und Befestigungen erstellt werden, die nicht der Gewässerrandsicherung dienen. Ebenso darf diese Fläche nicht zur Lagerung von Materialien aller Art (z. B. Kompost oder Abfall) verwendet werden.

Textteil Ziff. 9.7 Pflanzbindung Gewässerrandstreifen ist zu beachten.

#### **15.3 Schutzgebiete im Sinne des Naturschutzes**

Im Geltungsbereich des Bebauungsplanes befindet sich ein im Sinne des § 30 BNatSchG/ § 33 NatSchG geschütztes Biotop mit der Bezeichnung „Talgraben-Bach mit Auwaldstreifen W Balingen“ (Biotopnummer: 177194172908). Dieses ist im Plan nachrichtlich übernommen.

## B. Hinweise

### **Begrenzung der Bodenversiegelung und Bodenschutz**

Zur Begrenzung der Bodenversiegelung sollten innerhalb der Wohnbauflächen mindestens 60 % sowie innerhalb des Urbanen Gebietes 40%, als nicht versiegelte Fläche angelegt werden. Es wird empfohlen, die nicht überbauten und nicht befestigten Grundstücksflächen landschaftsgärtnerisch zu gestalten und dauerhaft zu unterhalten.

Anfallender Erdaushub (getrennt nach Ober- und Unterboden) hat im Baugebiet soweit wie möglich zu verbleiben und ist dort wieder zu verwenden bzw. einzubauen. Es ist auf einen sparsamen und schonenden Umgang mit Boden zu achten. Gemäß § 202 BauGB ist Mutterboden in nutzbarem Zustand zu erhalten und vor Vernichtung und Vergeudung zu schützen sowie auf dem Grundstück wieder zu verwenden oder einer landwirtschaftlichen / gärtnerischen Nutzung zuzuführen.

Auch für Mutterboden in Gartenflächen, die für Bauzufahrten/ Baulager/ Baustelleneinrichtungen u.ä. in Anspruch genommen werden, besteht Sicherungspflicht.

Bei Ausbau, Zwischenlagerung und Einbau von Ober- und Unterboden sind die Hinweise der Informationsschrift des Ministeriums für Umwelt Baden-Württemberg "Erhaltung fruchtbaren und kulturfähigen Bodens bei Flächeninanspruchnahme" zu beachten.

Altlastenverdachtsflächen sind gesondert entsprechend den geltenden gesetzlichen Vorgaben zu behandeln.

Auf die §§ 4 und 7 des Bundes-Bodenschutzgesetzes wird hingewiesen.

In den nicht zur Bebauung vorgesehenen Bereichen sind Bodenverdichtungen zu vermeiden, um die natürliche Bodenstruktur vor erheblichen und nachhaltigen Veränderungen zu schützen. Baustoffe, die zu einer Schadstoffbelastung von Wasser und Boden führen können, sind nicht zu verwenden.

Nähere Ausführungen zum Vorgehen enthält die DIN 18915 Blatt 3 bezüglich des Bodenabtrags und der Oberbodenlagerung.

### **Bodendenkmalpflege (§ 20 DSchG)**

Sollten bei der Durchführung vorgesehener Erdarbeiten archäologische Funde oder Befunde entdeckt werden, ist dies gemäß § 20 DSchG umgehend einer Denkmalschutzbehörde oder der Gemeinde anzuzeigen. Archäologische Funde (Steinwerkzeuge, Metallteile, Keramikreste, Knochen, etc.) oder Befunde (Gräber, Mauerreste, Brandschichten, auffällige Erdverfärbungen, etc.) sind bis zum Ablauf des vierten Werktages nach der Anzeige in unverändertem Zustand zu erhalten, sofern nicht die Denkmalschutzbehörde mit einer Verkürzung der Frist einverstanden ist. Auf die Ahndung von Ordnungswidrigkeiten (§ 27 DSchG) wird hingewiesen. Bei der Sicherung und Dokumentation archäologischer Substanz ist zumindest mit kurzfristigen Leerzeiten im Bauablauf zu rechnen. Ausführende Baufirmen sollten schriftlich in Kenntnis gesetzt werden.

### **Geologie, Baugrund, Gründungstechnische Hinweise**

Für das Plangebiet wurde ein Ingenieurgeologisches Erschließungsgutachten erstellt. Das Gutachten des Ingenieurbüros GeoTech Kaiser vom 10.10.2016 ist Bestandteil des Bebauungsplanes.

Das Baugebiet liegt im Ausstrichbereich von z.T. oberflächennah verwitterten Kalk-, Sand-, Mergel- und Tonsteinen des Unterjuras (Lias alpha: Arietenkalk). Aufgrund des bekannten Baugrundrisikos (Neigung zu saisonalen Volumenänderungen, Schrumpfen bei Austrocknung, Quellen bei Wiederbefeuchtung) wird **eine objektbezogene Baugrund- und Gründungsberatung durch ein in dieser Fragestellung erfahrenes Ingenieurbüro empfohlen.**

Gemäß der Frosteinwirkungszonenkarte liegt das Erschließungsgebiet in der Frosteinwirkungszone II.

In Anlehnung an DIN 4124 können Baugruben bis 3m Höhe ohne Berme in mindestens steifen bindigen Böden unter einem Winkel  $\leq 60^\circ$  ausgeführt werden. Im Bereich der gebankten Tonsteine und Kalksteine können Baugrubenböschungen auf  $\leq 80^\circ$  versteilt werden. Die weiteren Hinweise der DIN 4124 sind zu beachten. Lose Steine sind sorgfältig von den Böschungswänden abzuräumen, weiterhin ist ein Schutz vor Witterungseinflüssen mit Folien erforderlich.

Die anstehenden Böden weisen eine geringe bis mäßige Wasserdurchlässigkeit auf, daher kann sich Oberflächenwasser episodisch aufstauen bzw. nur verzögert abfließen. Es wird empfohlen, anfallendes Wasser über Ringdrainagen gemäß DIN 4095 zu fassen und einer Vorflut zuzuführen.

### **Erdbebengefährdung**

Das Plangebiet befindet sich in der Erdbebenzone 3 gemäß der Karte der Erdbebenzonen der Bundesrepublik Deutschland. D.h. das Plangebiet liegt in einer der am stärksten erdbebengefährdeten Zonen Deutschlands.

Im Hinblick auf die weitere Planung, insbesondere die Statik der Gebäude, wird auf die DIN 4149 „Bauten in deutschen Erdbebengebieten – Lastnahmen, Bemessung und Ausführung üblicher Hochbauten“, in der Fassung von April 2005, verwiesen.

Die DIN 4149 ist in der Liste der Technischen Baubestimmungen gelistet und ist damit allgemein eingeführt.

(Siehe hierzu auch im Baugrundgutachten des Ingenieurbüros GeoTech Kaiser vom 10.10.2016)

### **Solare Energienutzung**

Auf Flachdächern und nach Südost bis Südwest geneigten Dachflächen wird die Errichtung von Anlagen zur solaren Energiegewinnung empfohlen. Die Festsetzungen zur Dachbegrünung sind unabhängig davon einzuhalten.

### **Artenschutz - Zeitliche Beschränkung für Fäll-, Rodungs- und Schnitтарbeiten sowie Abriss von Gebäuden oder Umbauarbeiten an Gebäuden (§ 39 Abs.5 BNatSchG und § 44 BNatSchG)**

Notwendige Fäll-, Rodungs-, und Schnitтарbeiten sind aus artenschutzrechtlichen Gründen nur außerhalb der Vogelbrutzeit zulässig. Der zulässige Zeitraum für die Gehölzentnahme ist auf Anfang Oktober bis Ende Februar beschränkt (Vermeidung des Verbotstatbestandes nach § 44 BNatSchG).

Bei Abriss von Gebäuden sind zuvor eine Inspektion und ggf. eine Ausflugskontrolle durch einen geeigneten Fachplaner erforderlich, um zu prüfen und zu dokumentieren, ob das Gebäude eventuell von Fledermäusen bewohnt wird. Ggf. sind entsprechende Vermeidungsmaßnahmen (z.B. Beachtung sensibler Zeiten) und Ausgleichsmaßnahmen (Angebot geeigneter Ersatzquartiere) zu berücksichtigen und mit der Unteren Naturschutzbehörde beim Landratsamt abzustimmen.

### **Erhaltung von Gehölzen**

Tiefbauarbeiten und das Lagern von Stoffen innerhalb des Wurzelbereiches von zu erhaltenden Bäumen sind nicht zulässig. Bei Baumaßnahmen ist ein entsprechender Baumschutz nach DIN 18920 und RAS-LP 4 vorzunehmen. Der Wurzelbereich darf nicht versiegelt werden.

### **Umweltschonende Beleuchtung**

Bei der Auswahl der Beleuchtung ist bei der Dimensionierung der Höhe und Anzahl der Leuchten sowie bei der Wahl des Leuchtmittels zu berücksichtigen, dass eine Störung für Tier- und Pflanzenwelt sowie des Wohnumfeldes und des Straßenverkehrs minimiert oder ausgeschlossen wird. Geeignet sind hierzu Lampen mit einem niedrigeren Blau- und Ultraviolettpektrum (z.B. LED). Des Weiteren sind Leuchten zu verwenden, die abgeschirmt sind und nur gewünschte Bereiche erhellen.

### **Altlasten**

Werden bei den Aushubarbeiten Verunreinigungen des Bodens festgestellt (zum Beispiel Müllrückstände, Verfärbung des Bodens, auffälliger Geruch oder ähnliches), ist das Landratsamt Zollernalbkreis sofort zu benachrichtigen.

### **Retentionszisternen**

Falls eine Regenwasserzisterne der Gewinnung von Brauchwasser dienen soll, wird ausdrücklich auf die DIN-gemäße Trennung von Trinkwasser und Brauchwasser hingewiesen.

### **Freiflächengestaltungsplan**

Mit der Vorlage von Bauanträgen sind vom Antragsteller fachlich qualifizierte Freiflächengestaltungspläne mit Darstellung und Erläuterung der freiraumgestalterischen Maßnahmen der Baugenehmigungsbehörde vorzulegen, die nach fachkundiger Prüfung Bestandteil der Baugenehmigung werden.

## ANLAGE 2 und 3 zur Satzung "Urtelen, Teil 1"

### Pflanzlisten

#### Pflanzliste 1:

##### Laubbäume

Einheimische, standortgerechte Laubbäume, Mindestqualität: Hochstamm, 3xv, STU 16/18

Acer campestre	Feld-Ahorn	Quercus robur	Stiel-Eiche
Acer platanoides	Spitz-Ahorn	Sorbus aria	Echte Mehlbeere
Acer pseudoplatanus	Berg-Ahorn	Sorbus aucuparia	Eberesche, Vogelbeere
Betula pendula	Hänge-Birke	Sorbus domestica	Speierling
Carpinus betulus	Hainbuche	Sorbus intermedia	Schwedische Mehlbeere
Populus tremula	Zitter-Pappel	Tilia cordata	Winter-Linde
Prunus avium	Vogel-Kirsche	Tilia platyphyllos	Sommer-Linde
Prunus padus	Trauben-Kirsche	Ulmus glabra	Berg-Ulme
Quercus petraea	Trauben-Eiche		

##### Obstbäume

Einheimische, standortgerechte Obstbäume, Mindestqualität: Hochstamm, 3xv, STU 12/14

Äpfel: in den Sorten	Birnen: in den Sorten	Steinobst: in den Sorten
Boiken	Doppelte Phillips	Ontariopflaume
Bohnapfel	Fäßlesbirne	Königin Viktoria
Brettacher	Gelbmöstler	Ersinger Frühzwetschge
Grahams Jubiläumsapfel	Oberösterreichischer	Wangenheims Frühzwetschge
Hauxapfel	Palmischbirne	Dt. Hauszwetschge
Jakob Fischer	Schweizer Wasserbirne	Mirabelle von Nancy
Kaiser Wilhelm	Kirchensaller Mostbirne	Oullins Reneklude
Krügers Dickstiel		Graf Althans Reneklude
Schöner aus Nordhausen		<b>Süßkirsche: in den Sorten</b>
Schöner von Herrenhut		Burlat
Sonnenwirtsapfel		Dolleseppler
Rote Sternrenette		Unterländer
Roter Bellefleur		Große Schwarze Knorpel
Welschisner		Büttners Rote Knorpel
Wiltshire		Adlerkirsche von Bärtschi
Winterrambour		Regina
		<b>Sauerkirsche: in den Sorten</b>
		Beutelsbacher Rexelle
		Beutelsbacher Rexelle
		Russische Wurzeläusläufer

#### Pflanzliste 2:

##### Straßenbäume

Mindestqualität: Hochstamm, 3xv, STU 16/18

Acer campestre	Feldahorn	Prunus avium	Vogel-Kirsche
Acer platanoides	Spitz-Ahorn	Sorbus intermedia	Schwedische Mehlbeere
Carpinus betulus	Hainbuche	Sorbus aria	Echte Mehlbeere
Quercus petraea	Trauben-Eiche		
Quercus robur	Stiel-Eiche		

**Pflanzliste 3:**

**Feldgehölze, einheimische und standortgerechte Gehölze, Randeingrünung sowie private Grünflächen**

Mindestqualität: Sträucher 3xv, 100-125

Acer campestre	Feldahorn	Lonicera xylosteum	Gemeine Heckenkirsche
Carpinus betulus	Hainbuche	Prunus spinosa	Schlehe
Cornus sanguinea	Roter Hartriegel	Rhamnus cathartica	Kreuzdorn
Corylus avellana	Haselnuss	Rosa canina	Hundsrose
Crataegus laevigata	Zweigrieffliger Weißdorn	Sambucus nigra	Schwarzer Holunder
Crataegus monogyna	Eingrifflicher Weißdorn	Sambucus racemosa	Traubenholunder
Euonymus europaea	Pfaffenhütchen	Viburnum lantana	Wolliger Schneeball
Ligustrum vulgare	Gemeiner Liguster	Viburnum opulus	Gewöhnlicher Schneeball

Aufgestellt:



Michael Wagner  
Baudezernent



Ausgefertigt:

Balingen, 25.05.2022



Helmut Reitemann  
Oberbürgermeister

## C. Örtliche Bauvorschriften

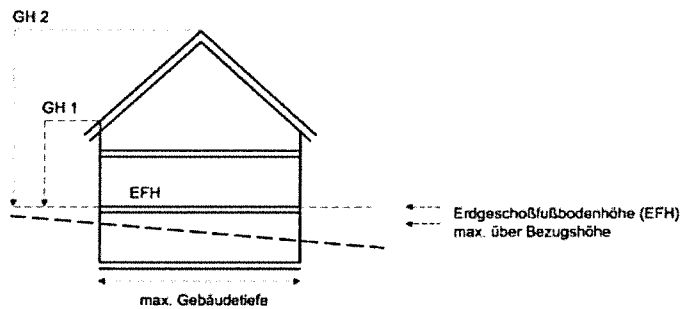
### 1. Äußere Gestaltung der baulichen Anlagen

§ 74 Abs.1 Nr.1 LBO

#### 1.1 Haustypen im WA3

Innerhalb des Geltungsbereichs gelten, wenn nicht anders beschrieben, die Eintragungen der Nutzungsschablonen.

#### Schemazeichnung zur Gebäudetypologie



#### Haustyp 1 (WA3)

Gebäudehöhe 1 (GH1)	max. 4,25 m
Gebäudehöhe 2 (GH2)	max. 9,00 m
Gebäudetiefe (Gebäudebreite)	max. 10,50 m
Dachform/ Dachneigung	Satteldach (SD) 35° - 42°

#### Haustyp 2 (WA3)

Gebäudehöhe 1 (GH1)	max. 6,00 m
Gebäudehöhe 2 (GH2)	max. 8,40 m
Gebäudetiefe (Gebäudebreite)	max. 8,75 m
Dachform/ Dachneigung	Satteldach (SD) 23° - 28° Flachdach (FD) 0° - 5°

Die dem Haustyp 1 und 2 zugeordnete maximale Gebäudetiefe (Gebäudebreite) darf durch Anbauten um maximal 1,2 m überschritten werden. Die Länge der Anbauten darf maximal 1/3 der Gebäudelänge betragen.

#### 1.2 Dachform und Dachneigung

§ 74 Abs.1 Nr.1 LBO

Die jeweils zulässigen Dachformen und Dachneigungen der Hauptgebäude sind der Planzeichnung zu entnehmen sowie den Haustypen unter den Planungsrechtlichen Festsetzungen unter Ziff. I. 2.6. zugeordnet. Untergeordnete Dachflächen bis 25 m<sup>2</sup> dürfen auch mit anderen Dachformen und Dachneigungen ausgeführt werden.

Es bedeuten:

SD Satteldach

FD Flachdach

Als Satteldach entsprechend den Festsetzungen des Bebauungsplanes gelten auch gegenläufige Pultdächer, deren Höhendifferenz im First nicht mehr als 1,3 m beträgt (versetztes Satteldach).

Im begründeten Einzelfall können von der Baurechtsbehörde Ausnahmen von den festgesetzten Dachneigungen bis zu +/- 3° sowie von der Dachform für untergeordnete Dachflächen bis 25 m<sup>2</sup> zugelassen werden.

## ANLAGE 2 und 3 zur Satzung "Urteilen, Teil 1"

Garagen, Carports und Nebenanlagen über 12 m<sup>2</sup> Grundfläche sind mit begrünten Dächern bis maximal 18° Dachneigung zu errichten. Ausnahmsweise können auf diesen Terrassen bis max. 20 m<sup>2</sup> Grundfläche zugelassen werden. Aneinandergebaute Grenzgaragen/ Carports sind in Traufhöhe, Dachform und Dachneigung aufeinander abzustimmen.

### 1.3 Dacheindeckung (Hauptgebäude)

Für die Dacheindeckung von Dächern mit einer Dachfläche von mehr als 12 m<sup>2</sup> werden folgende Festsetzungen getroffen:

- Geneigte Dächer oder Dachabschnitte sind mit unglasierten, nicht reflektierenden Dachziegeln oder Betonsteinen in roter bis rotbrauner Farbe einzudecken.
- Flachgeneigte Dächer oder Dachabschnitte bis 18° Neigung sowie Flachdächer sind zu begrünen.
- Für Dachaufbauten bis 18° Neigung sind auch nicht reflektierende Metalleindeckungen zulässig. Als Metalleindeckung dürfen, aus Gründen des Boden- und Wasserschutzes, nur solche Materialien verwendet werden, die dauerhaft sicherstellen, dass keine Ausschwemmung von Schwermetallen in das Regenwasserableitungssystem erfolgt.

In begründeten Einzelfällen können auch andere Materialien zur Dacheindeckung zugelassen werden. Solaranlagen sind allgemein zulässig.

### 1.4 Dachaufbauten und Dacheinschnitte

Dachaufbauten und Dacheinschnitte sind nur bei geneigten Dächern ab einer Neigung von mind. 35° zulässig.

Die Länge des Dachaufbaues darf 50 % der Länge des zugehörigen Dachabschnittes nicht überschreiten.

Ein Abstand von mindestens 1,2 m von der Außenkante des Dachaufbaus zur Außenkante der Giebelwand ist einzuhalten.

Der Ansatz der Dachgauben darf erst nach ¼ der Sparrenlänge gemessen ab dem Dachfirst beginnen. Die Dachneigung von Gauben und Zwerchgiebeln ist, mit Ausnahme der SchlepPGAuben, in der Neigung des Hauptdaches auszuführen.

## 2. Werbeanlagen

§ 74 Abs.1 Nr.2 LBO

Werbeanlagen und Beschriftungen sind nur an der Stätte der Leistung zulässig.

### 2.1 Art und Anbringungsart

Werbeanlagen und Beschriftungen sind generell nur an der Stätte der Leistung zulässig. Sie dürfen nicht auf dem Dach oder auf freistehenden Werbeträgern errichtet werden. Ausnahmsweise kann innerhalb des Urbanen Gebietes (MU1-MU3) je Gebäude ein Werbepylon bis max. 4,0 m<sup>2</sup> Ansichtsfläche sowie Fahnenmasten mit max. 8,0 m Höhe zugelassen werden. Lichtwerbungen mit wechselndem, bewegtem oder laufendem Licht sowie Booster (Lichtwerbung am Himmel) sind nicht zulässig.

### 2.2 Größe

Werbeanlagen dürfen folgende Größe auf jeder Fassadenfläche nicht überschreiten:

- Innerhalb der Wohngebietsflächen WA (WA1-WA3) 2,0 m<sup>2</sup>
- Innerhalb der Flächen des Urbanen Gebietes MU (MU1-MU3) 4,0 m<sup>2</sup>.

## 3. Gestaltung und Nutzung der unbebauten Flächen

§ 74 Abs.1 Nr.3 LBO

### 3.1 Stellplätze, Zufahrten und Nebenanlagen

Stellplätze und Wege auf den privaten Grundstücksflächen sind ausschließlich aus wasserdurchlässigen oder wasserzurückhaltenden Materialien wie Rasenpflaster, Rasengittersteinen, Schotterrassen, Pflaster mit Breitfugen oder wassergebundenen Decken zulässig.

### 3.2 Einfriedungen

Mauern sowie Stacheldraht sind als Einfriedungen nicht zulässig.



**3.3 Stützmauern und Böschungen**

Aus topografischen Gründen erforderlich werdende Stützmauern gegenüber öffentlichen Verkehrsflächen zur Überwindung von Höhenunterschieden, sind bis zu einer Höhe von maximal 0,4 m zulässig.

**4. Freileitungen**

§ 74 Abs.1 Nr.5 LBO

Niederspannungsfreileitungen sind nicht zulässig.

**5. Kenntnisgabeverfahren**

§ 74 Abs.1 Nr.7 LBO

Die zur Verwendung kommenden Materialien der Dächer und die Gestaltung und Begrünung der Freiflächen müssen im Bauantrag bzw. im Kenntnisgabeverfahren erkenntlich sein bzw. nachgewiesen werden.

**6. Stellplatzerhöhung**

§ 37 Abs.1 LBO i.V.m. § 74 Abs.2 LBO

Im gesamten WA und MU wird die Stellplatzverpflichtung für Wohnungen auf 1,5 Stellplätze je Wohnung erhöht.

**7. Ordnungswidrigkeiten**

§ 75 Abs.3 Nr.2 und Abs.4 LBO


Ordnungswidrig nach § 75 Absatz 3 Nr. 2 LBO handelt, wer entgegen den Örtlichen Bauvorschriften vorsätzlich oder fahrlässig

- a) als Bauherr, Planverfasser, Unternehmer oder Bauleiter die Festsetzungen zur Dacheindeckung und Dachbegrünung (Nr. 1.3) nicht einhält,
- b) als Bauherr, Planverfasser, Unternehmer oder Bauleiter Dachaufbauten oder Dacheinschnitte (Nr. 1.4) entgegen den Festsetzungen errichtet,
- c) als Bauherr, Planverfasser oder Bauleiter Werbeanlagen (Nr. 2) entgegen den Festsetzungen errichtet,
- d) als Bauherr Einfriedungen erstellt bzw. erstellen lässt, die nicht den Örtlichen Bauvorschriften (Nr. 3.2) entsprechen,
- e) als Bauherr, Planverfasser oder Bauleiter die Festsetzungen zur Erstellung von Stellplätzen, Zufahrten und vergleichbaren Anlagen aus wasserdurchlässigen Materialien (Nr. 3.1) nicht beachtet,
- f) als Bauherr, Planverfasser oder Bauleiter der erhöhten Stellplatzverpflichtung (Nr. 6) nicht nachkommt.

Die Ordnungswidrigkeit kann nach § 75 Absatz 4 LBO mit einer Geldbuße bis zu 100.000 EURO geahndet werden.

Aufgestellt:



  
Michael Wagner  
Baudezernent

Ausgefertigt:

Balingen, 25.05.2022

  
Helmut Reitemann  
Oberbürgermeister

